







CLUB ALPINO ITALIANO  
SEZIONE DI DONGO

**Giorno 12 Maggio 2019**

**Monte Duria (mt. 2262)**  
**panoramica cima dell'Alto Lago**

LOCALITA' DI PARTENZA	TEMPO DI PERCORRENZA	DIFFICOLTA' COMPLESSIVA	ATTREZZATURA PERSONALE	DISLIVELLO
				
DONGO Palazzetto Sport ore 7,00	Ore 6 totale	Escursione EE	Scarponi, e bastoncini, pranzo al sacco	mt. 1000 circa

Dalla partenza di Dongo si prende la strada statale in direzione di Gravedona e si imbecca poi la strada sulla sinistra in direzione di Peglio e una volta giunti in paese, si effettua una breve sosta per prendere ticket per il transito di €. 1,00 della strada che porta a Bodone che si prende sulla sinistra appena dopo la chiesetta di Pian di Gorghi, si sale sulla strada con numerosi tornanti tra castagni e si arriva a Bodone, dove si può lasciare l'auto in ampio parcheggio dove termina la strada.

Dal parcheggio si sale per sentiero dapprima tra felci e poi lungo la dorsale erbosa che porta all'Alpe Motta (fontana) e si prosegue poi su dossi erbosi, dapprima itinerario pianeggiante, in seguito in discesa fino all'Alpe di Paregna a mt. 1439 (fontana) dove dal versante meridionale arriva una pista carrozzabile, in gran parte in cemento, ad uso per gli alpigiani.

Da lì inizia una ripida salita lungo la costola erbosa fino a giungere in una conca sotto la bastionata rocciosa che sostiene la vetta, la si lascia la stessa sulla propria sinistra proseguendo in direzione di un evidente canalino, si risale lo stesso tra rocce, erba e detriti fino a raggiungere una forcella dalla quale si ha una bella vista sul Lago Darenco e la bastionata rocciosa a circo attorno allo stesso.

Dalla forcella si prende un sentiero sulla sinistra e tra sfasciumi e roccette, con cautela, seguendo le tracce perlopiù sul filo di cresta, si raggiunge la panoramica cima di vetta (mt. 2262) sulla quale vi è un cippo con indicazione delle montagne circostanti.

Il panorama sul Lago di Como è uno dei più completi dell'Alto Lario, essendo la cima in posizione abbastanza isolata.

Dopo la dovuta sosta, riprenderemo la via del ritorno per il medesimo itinerario di salita, con la dovuta attenzione specialmente nel primo tratto fino alla base del canalino di risalita.

INFO: ANGELO TEL. 339-4843952