








CLUB ALPINO ITALIANO
SEZIONE DI DONGO

Giorno 14 ottobre 2018

Monte Grona (mt. 1734)

LOCALITA' DI PARTENZA 	TEMPO DI PERCORRENZA 	DIFFICOLTA' COMPLESSIVA 	ATTREZZATURA PERSONALE 	DISLIVELLO 
DONGO ore 8.00 – MENAGGIO Crotto Bertino ore 8.15	Ore 6 totale	Escursione E (EE tratto finale)	Scarponi, e bastoncini, pranzo al sacco	mt. 1000 circa

Si parte in auto da Menaggio in direzione Plesio e, giunti alla frazione di Breglia, si lascia l'auto nell'ampio parcheggio vicino alla chiesa parrocchiale.

Dal parcheggio si va verso il centro del paese e prendendo una stradina passando sotto l'Albergo Ristorante Breglia, seguendo le indicazioni Sorgente del Troi e Ponte, si attraversa lo stesso, all'uscita si prende il sentiero che giunge alla sorgente sopra citata e poi si prosegue in direzione della Località Ponte, dove su un ampio pianoro sorge la colonia montana "Lusardi".

Prima di giungere alla colonia, ci si imbatte a un sentiero in salita con le indicazioni Rifugio Menaggio e in breve si giunge a una strada asfaltata ad uso dei residenti. Arrivati nei pressi di una fontana si prende il sentiero in salita con le indicazioni per il Rifugio Menaggio al quale si giunge dopo 1 ora di comoda salita (1 ora e mezza dalla partenza).

Dopo una breve sosta al Rifugio, si imbecca il sentiero pianeggiante con le indicazioni Via Panoramica per il Monte Grona, dopo una sella dalla quale vi è una bella vista sui 3 laghi di Como, Lugano e del Piano, si scende un piccolissimo tratto e passando accanto all'attacco della Via Ferrata CAO, per il sentiero si comincia a salire, dapprima dolcemente, poi più ripido zigzagando tra i vari torrioni calcarei del Grona con una paio di tratti esposti attrezzati con catena per i più insicuri, si giunge alla base del torrione sommigale, si sale in un canalino, anche qui attrezzato con un cavo, si arriva dopo una decina di metri alla panoramissima vetta (mt. 1734 – ore 3 dalla partenza) con magnifica vista sul centro lago, Grigne, Legnone e montagne della Valtellina.

Dopo una sosta, per la discesa prenderemo, una volta scesi dal canalino, il sentiero della via normale prima in direzione Nord passando per la Forcoletta (di vivo interesse geologico dato che cambia il tipo di roccia da calcare norico del Grona a rocce di origine metamorfica molto più antiche), dalla stessa si scende al Rifugio Menaggio prendendo il sentiero a tornanti sulla destra.

Dopo una sosta al Rifugio Menaggio si prenderà il sentiero alto per i Monti di Breglia e qui giunti, prendendo il sentiero che permette di accorciare l'itinerario e non passare per alcuni tratti dalla strada asfaltata, si giunge nuovamente alla Località di partenza Breglia dove si era lasciata l'auto.

INFO: ANGELO TEL. 339-4843952