








CLUB ALPINO ITALIANO
SEZIONE DI DONGO

10 settembre 2017

Engadina - Piz Chalchagn (m 3154)

LOCALITA' DI PARTENZA	TEMPO DI PERCORRENZA	DIFFICOLTA' COMPLESSIVA	ATTREZZATURA PERSONALE	DISLIVELLO
				
Stazione Morteratsch della Ferrovia Retica 1896 m s.l.m	7 ore circa l'intero percorso ad anello	EE Escursionisti esperti II Welzenbach / UIAA F UIAA	Calzature e abbigliamento da media montagna, da integrare in base alle previsioni meteo. Consigliati bastoncini	1258 m Sviluppo A/R: circa 11 Km

PARTENZA: ore 6:00 dal bar Sporting di Dongo: destinazione il parcheggio a pagamento di Pontresina -Morterasch (CH), via Chiavenna-St. Moritz oppure via Tirano-Bernina (documenti validi per l'espatrio!)

Itinerario di salita

Raggiunti e superati i binari, si imbecca verso S il sentiero che presto si dirama a W, (indicazioni per la Chamanna da Boval e Chünetta). Il sentiero entra nel bosco, sale ripido in direzione SW e raggiunge un bivio segnalato. Si lascia a sinistra la via per la Boval: raggiunta in breve Chünetta (q. 2083 m - panorama), la traccia prosegue a W, traversa verso SW e infine sale di nuovo ripida a Chünetta Sur (q. 2293 m). Più su raggiunge il limite inferiore del Pasculs da Boval. A circa q. 2400 m, in corrispondenza di una placca liscia sulla destra, si abbandona il sentiero, che prosegue per un breve tratto verso SW e si inizia a salire in direzione W. Si prosegue per aperto pascolo e poi per detriti, in direzione W verso la Puoz Ot (pozza alta q. 2740 m), esattamente ad E della Fuorcla da Mandra (q. 2962 m). Raggiunta la pozza, sempre per detriti e con percorso evidente, si sale a questo valico. Qui inizia la cresta SSW del Piz Chalchagn. All'inizio si sale prevalentemente lungo il facile filo di cresta, compiendo qualche aggiramento, il tratto intermedio è più ripido e affilato e presenta un passaggio di II°. Poi il crinale si allarga di molto e si sale a sinistra del filo, fino a raggiungere una spalla e poi la vetta. (Si può evitare la cresta salendo dal pendio SSE, previsto per la discesa)

Itinerario di discesa

Per la via normale di SE, percorrendo dapprima la facile e larga cresta NE, per poi discendere su detriti instabili, ma facili e divertenti, il ripido pendio a SSE della cima, fino all'avvallamento di Fop. In breve si raggiunge la Puoz Ot, dove ci si ricongiunge con l'itinerario fatto in salita.

Osservazioni e informazioni: Gabriele 0344 80578 (ore serali)

Presentarsi in sede venerdì 8 Settembre o contattare Gabriele per comunicare la propria adesione. Poca acqua lungo il percorso. Itinerario vario e panoramico su Pontresina/Languard, la val Roseg, Morterasch e gruppo del Bernina; possibilità di avvistamento ungulati: l'uscita si svolgerà solo con previsioni di tempo stabile e ampia visibilità.



Guide e cartografia:

Kompass n° 93 Bernina-Sondrio (scala 1:50.000)

Carta Nazionale Svizzera N. 1257 - St. Moritz 1:25000