







CLUB ALPINO ITALIANO  
SEZIONE DI DONGO

*24 luglio 2016*

## Rifugio Longoni (2450 m)

### Giro ad anello tra la val Entova e val Forasco (Valmalenco)

Località di partenza 	Tempo di percorrenza 	Difficoltà complessiva 	Dislivello 
Località Braccia (1650m s.l.m.)	6 h e 30 min (A/R)	escursionistico	850 m ca

**PARTENZA:** ore 7.00 a Sorico, parcheggio antistante la chiesa parrocchiale.

Il rifugio Longoni è posto a 2450m su un terrazzo panoramico nella cresta sud-ovest della Sassa d'Entova. Dal rifugio si gode di un'ottima visuale che domina l'intera Valmalenco (Val Maler).

### Itinerario

Raggiunta Chiesa in Valmalenco, si prosegue alla volta di San Giuseppe. Superato il rifugio Sasso Nero si prosegue salendo verso i Barchi: in corrispondenza del secondo tornante è presente una deviazione da percorrere fino a Braccia, dove si parcheggia. Incamminandosi lungo il sentiero E331 (segnaletica rossa bianco rossa) si raggiunge l'alpe Entova (1917m). Da qui, seguendo il sentiero a sinistra della baita, si raggiunge il rifugio Longoni (2450m). Dal rifugio si ritorna verso valle attraverso il sentiero sulla sinistra, per raggiungere l'alpe Fora (2053m). Piegando verso est si percorre la pista delle vecchie cave di ardesia che riporta all'alpe Entova lungo il quale si gode della vista del lago d'Entova. Seguendo il percorso d'andata si ritorna alla macchina.

**Costi escursione:** Soci CAI gratuita – Non soci € 5,58 (quota per assicurazione giornaliera obbligatoria da attivarsi in sede entro il venerdì antecedente l'escursione).

La sede CAI di Dongo in Via G.E. Falk 11 è aperta ogni venerdì dalle h 20:45 alle h 22:00.

Per adesioni vi aspettiamo venerdì sera in sede oppure contattate i seguenti numeri:

**Valeria 333 4449469**

**Daniela 339 7675386**

**NB: in caso di maltempo l'uscita è annullata**



Panorama del rifugio Longoni e cascate nella conca dell'alpe Fora