







CLUB ALPINO ITALIANO
SEZIONE DI DONGO

14 giugno 2015

Rifugio Chiavenna(2039 m), passo Angeloga(2390 m) percorrendo antichi sentieri di transumanza

Località di partenza 	Tempo di percorrenza 	Difficoltà complessiva 	Dislivello 
Località soste (Fraciscio 1341m s.l.m.)	3h e 30 min	escursionistico	1000 m ca

PARTENZA: bar sporting Dongo ore 7 con destinazione località soste a Fraciscio.

Itinerario

Per salire a Fraciscio bisogna staccarsi dalla strada statale 36 dello Spluga all'altezza di Campodolcino, la deviazione si trova sulla destra immediatamente dopo la chiesa parrocchiale. Superato il paese di Fraciscio si giunge presso il ristoro "Soste" dove si parcheggia. Il sentiero (segnalatica C3) si addentra nella valle della rabbiosa e percorrendolo a lato del torrente fino al fondovalle dove inizia una decisa salita sul pendio alla destra orografica della valle. Si prosegue per più "tornantelli" nel tratto del sentiero noto come "il calvario" fino a raggiungere il pascolo che porta al rifugio Chiavenna (2039m) e all'alpe Angeloga, non lontano dall'omonimo lago. Salutate il rifugio perché si continua. Alle spalle del rifugio, infatti, il sentiero prosegue e inizia la salita su un ripido pendio con ampie diagonali. Da ultimo si seguono i gradini che superano una strozzatura (il caminetto) oltre la quale si tocca il lago Nero (2354m). Percorrendo ulteriormente il sentiero, alla sinistra del lago, si avanza lungo un tratto pianeggiante che si sonda lungo una serie di laghetti. Dopo una breve risalita si arriva finalmente al passo dell'Angeloga (2390m). Da qui si ripercorre il sentiero per ritornare al rifugio Chiavenna con possibilità di pranzo previa prenotazione.

Menu degustazione (16 €)

Affettati tipici
Gnocchetti della Valchiavenna
Caffè
Bevande incluse

Conferma per la prenotazione pranzo entro venerdì 12 giugno 2015 ai seguenti numeri:

Valeria 333 4449469

Daniela 339 7675386

NB: in caso di maltempo l'uscita è annullata.



CLUB ALPINO ITALIANO
SEZIONE DI DONGO

Cartina itinerario

