








CLUB ALPINO ITALIANO  
SEZIONE DI DONGO

24 agosto 2014

## Rifugio Bosio (m 2086)

LOCALITA' DI PARTENZA	TEMPO DI PERCORRENZA	DIFFICOLTA' COMPLESSIVA	ATTREZZATURA PERSONALE	DISLIVELLO
				
Ciappanico ( Frazione di Torre S.Maria) 1034 m s.l.m	7 ore circa l'intero percorso ad anello	E = Escursionismo	Calzature e abbigliamento da media montagna. Crema solare	1050 m Sviluppo A/R: circa 18 Km

**PARTENZA:** ore 6:30 dal bar Sporting di Dongo con destinazione la frazione Ciappanico di Torre S.Maria in Val Malenco

### Itinerario di salita

Attraversiamo la frazione e seguiamo i segnavia bianco-rossi lungo la mulattiera che in salita ci conduce in poco tempo presso un gruppo di case in abbandonate e diroccate. Qui c'è la prima di tante fontane che s'incontrano lungo il percorso. Continuiamo a salire fino alle casette in sasso di Son (1300 m), molte senza finestre, ma con piccole porte di legno ancora ben conservate.

Al bivio nel prato aperto dopo Son, il cartello propone due vie per arrivare al rifugio Bosio: prendiamo quello a destra, più breve, lasciando l'altro per il ritorno. Dopo pochi metri ci inoltriamo in un bosco lasciato a sé stesso molto ombroso e umido. Arrancando lungo la traccia, ripida e poco battuta, sbuchiamo all'alpe Acquabianca (1563 m). Seguiremo il sentiero quasi abbandonato che si infila nel cuore della valle prestando attenzione a qualche passaggio su terreno instabile per raggiungere l'alpe Serra (1927 m).

Intercettiamo ora la strada sterrata che proviene da Chiesa in Valmalenco, e raggiungiamo prima l'alpe Airale (2097 m) e dopo pochi minuti il rifugio Bosio. Colazione al sacco nella splendida conca pianeggiante oppure, per chi lo desidera, pranzo al rifugio.

### Itinerario di discesa

Dal rifugio Bosio seguiamo le indicazioni per Pra Piasci (1800 m). Il sentiero con pendenza moderata raggiunge in breve l'alpe Palù, ma occorre un'altra ora per raggiungere il panoramico Pra Piasci (1800 m), ove è collocato il rifugio Cometti. Seguiamo le indicazioni per Ciappanico percorrendo la variante dell'Alta Via. La traccia, dopo aver superato la chiesetta, s'inoltra in un bosco di abeti diventando una splendida mulattiera, e con una buona pendenza in discesa ci porta fino al ponte sul torrente Torreggio. Il sentiero prosegue in salita per qualche metro e dopo aver percorso un breve tratto, siamo di nuovo alla località di Son. Qui si chiude l'anello e non resta che raggiungere le auto per lo stesso itinerario di salita.

### Guide e cartografia:



Kompass n° 93 Bernina-Sondrio (scala 1:50.000)

Carta Nazionale della Svizzera n° 278 Monte Disgrazia (scala 1:50.000)



CLUB ALPINO ITALIANO  
SEZIONE DI DONGO

**Per informazioni: Gabriele 0344 80578 (ore serali)**

Presentarsi in sede venerdì 22 Agosto o contattare Gabriele per comunicare la propria adesione.

